

第10回

伊豆大島ジオパーク  
ロゲイニング大会2022秋

2022年10月29日(土)開催

大会プログラム




## 大会開催にあたって

伊豆大島は、東京から南へ120kmに位置する火山の島。伊豆大島火山と呼ばれる海底からそびえる活火山の陸上部分であり、過去に何度も大噴火を経験しています。直近では1986年に全島民避難に至った大噴火がありました。でもだからこそ複雑に構成された島の地形は魅力的で、「地球が生きている！」と実感できる雄大な風景と豊かな自然がいっぱいです。2010年には日本ジオパークに認定されました。

大島ロゲイニング大会では、このジオパークの雄大かつ魅力的な地形や大島の歴史・文化遺産に設置されたポイントを、自らの脚とナビゲーション能力で巡ります。ふだんから地図読みに慣れている方、大島の珍しい「地形に萌え！」という方、伊豆大島の観光がてらという方にも、広く楽しんで頂ける楽しいコースをご用意しています。

本大会は2013年の第1回大会以来、延べ1500人もの方にご参加頂きました。開催時期が秋から春に変わったり、台風やコロナの影響があったりと、ここまで決して平たんな道のりではありませんでしたが、初年度からほぼ同じスタッフチームの顔ぶれで、メンバーの大島に対する愛情とロゲイニングへの熱意により、そして何より毎回のよう大島まで足を運んでくださるリピーターの参加者の方々の励ましのおかげで、ここまで長く続けてくることが出来ました。参加者の皆さんの温かい応援と親身なアドバイス、また時々お叱りの言葉もありがたく、この場を借りて厚く御礼申し上げます。そしていよいよ記念すべき10回目の大会を迎え、未だコロナの脅威が収束しない中でも、少しずつ前を向き、この大島の素晴らしい自然の中で、参加者も受け入れ側のスタッフや島民も安心して大会当日を楽しめるよう万全の体制を整えたいと思います。今回は初めての試みとして従来の6時間と4時間部門に加えて9時間部門を増設し、特にいつも参加し大島を熟知している参加チームにも存分に島中を駆け回って頂ければと思います。もちろん初参加の方には、大島の雄大な自然と美味しい食べ物を堪能して頂ければ幸いです。今回は久しぶりに簡単な表彰式を予定していますので、ゴールした後も時間が許せば会場でゆっくりして頂き、他のチームの頑張りを共に讃えて下さい。

なお、ロゲイニングはあくまで自然の中で行われるスポーツですので、危険箇所には立ち入らず、天候の変化に留意し、ご自分の体力を過信せず、チームワーク良く安全に競技を楽しんで下さい。また自然環境に十分配慮しつつ、交通規則を順守しマナーを守り、他の競技者や地元の方、一般観光客に迷惑となる行為はお控え下さい。参加者の皆さんが楽しい一日を過ごされますよう、ご健闘をお祈り申し上げます。



## 大会要項

大会名	第10回伊豆大島ジオパーク・ロゲイニング大会2022秋
開催日	2022年10月29日(土)
主催・協力	<p>主催： (一社)大島観光協会、伊豆大島ジオパーク・ロゲイニング大会実行委員会</p> <p>協賛： (有)さかいやスポーツ、株式会社椿、海の精株式会社</p> <p>協力： 大島町、大島町商工会</p> <p>運営： アドベンチャーディバズ(株)</p>
競技エリア	伊豆大島全島
種目・表彰	<p>9時間コース： エキスパートチーム</p> <p>6時間コース： 男子チーム、女子チーム、混合チーム</p> <p>4時間コース： 一般チーム、ファミリーチーム、ソロ</p> <p>各クラス上位3チーム</p>
会場・受付	<p>伊豆大島 元町港船客待合所（大会受付、スタート／ゴール、大会本部）</p> <p>会場入口に「伊豆大島ロゲイニング」の旗を掲示します。</p> <p>受付では時間に余裕を持ち、密を避けて各チーム代表者のみお並び頂くようご協力をお願いします。</p> <p>【船で来られる方】</p> <p>大島には岡田港、元町港と2つの主要港があり、当日の天候により発着港が変わります。本大会の集合場所は元町港ですが、もし船が岡田港に到着した場合、岡田港→元町港の送迎バスがご利用になれます。（所要時間15分程度、料金370円）</p> <p>当日朝大型客船でご到着の方は、受付開始まで御神火温泉で入浴と朝食が可能です。御神火温泉は、受付会場の元町港から徒歩3分です。9時間部門ご参加のチームは、到着後すぐの受付開始のタイミングとなりますのでお急ぎ下さい。</p> <p>雨天決行ですが、明らかな悪天により中止とする場合、その判断は前日の午後9時までにいき、ウェブサイトとご登録されたチーム代表者の方のメールアドレスにお知らせします。もちろんコロナ感染状況が急速に悪化した場合も中止の判断を下す場合がありますので、その場合も同様にご連絡致します。</p>
大会スケジュール	<p>●9時間の部</p> <p>大会受付 6:30 - 7:15</p>

	<p>スタート 6:45 - 7:15 (この時間内で任意)          フィニッシュ・終了 15:45 - 16:15(チームごとにスタートから6時間後)          ※当日の日没は16:50頃ですので、出来るだけ早めのスタート、早めのお戻りを心がけて下さい。</p> <p><b>●6時間の部</b></p> <p>大会受付 7:30 - 9:00          スタート 8:00 - 9:30 (この時間内で任意)          フィニッシュ・終了 14:00 - 15:30(チームごとにスタートから6時間後)</p> <p><b>●4時間の部</b></p> <p>大会受付 9:00 - 10:45          スタート 9:30 - 11:00 (この時間内で任意)          フィニッシュ・終了 13:30 - 15:00(チームごとにスタートから4時間後)</p> <p>※簡単な表彰式と抽選会を予定しています。参加必須ではありませんが、ご都合が付けばぜひご参加下さい。</p>
<p>スタートまでの          詳細と競技の流れ</p>	<p style="text-align: center;"><b>スタート前</b></p> <p><b>【大会前】</b>          代表者だけでなく、全員が大会サイトにある「大会プログラム」を予めダウンロードして内容を熟読しておいて下さい。</p> <p><b>【受付】</b>  <b>9時間の部 6:30~7:15</b>  <b>6時間の部 7:30~9:00</b>  <b>4時間の部 9:00~10:45</b>          チーム代表者が受付に並び、ゼッケンと配布物を受け取って下さい。チームメンバーの変更や欠席、緊急連絡用電話番号に変更があったチームは、受付にてエントリー票をご記入下さい。</p> <p>○受付で配布されるもの:          バス路線図・時刻表、ゼッケンと安全ピン、参加賞、観光パンフレットなど</p> <p>○スタート後に各自でピックアップして頂くもの:          地図、チェックポイント一覧表、地図を入れるビニール袋(1人1セット)</p> <p>※今回は「健康チェックシート」の提出は求めません。会場に来るまでに検温など各自で健康管理をしっかりとお願いします。</p>

### 【コンパス貸出し】

ご希望の方にコンパスの無料貸出しがありますのでご利用下さい。受付時にチーム名とご希望の数をお申し出下さい。ただし数に限りがあるので、事前予約の方を優先とし、なくなり次第終了となりますのでご了承下さい。

### 【荷物預かり】

着替えなど競技中使用しない荷物を「預かり所」に置いておけます。ただし引換証の発行など主催者側で管理はしませんので、荷物の取り間違えにご注意下さい。貴重品は置いておかないで下さい。

- ・ お預かり時間： 6:30～16:30

### 【抽選会】

今回は第10回記念大会ということで、ステキな賞品が当たる抽選会を企画しています。参加者全員に当たるチャンスがあるのでお楽しみに♪

### 【開会式・競技説明】

開会式、競技説明はありません。

受付が済んで準備が整ったら、チーム全員でスタートポイントに集まって下さい。スタートポイントにある時計の写真を撮影したらスタートとなります。複数チームのスタートが重ならないよう、スタートポイントに入るタイミングはスタッフの指示に従って下さい。スタート後、すぐ横のテーブルに置いてある「地図」と「チェックポイント」「ビニール袋」をピックアップします(1人1セット)。

大会ルールについては、あらかじめ各自が下記の競技説明をよく読んでおいて下さい。直前に発生した重要な伝達事項がある場合は、会場に貼り出しておきますので、そちらもチェック願います。



**スタート！**

**9時間の部 6:45～7:15の範囲内で任意**

**6時間の部 8:00～9:30の範囲内で任意**

**4時間の部 9:30～11:00の範囲内で任意**

### 【初心者向けアドバイス】

スタート直後

初心者の方にはスタート直後、地図の具体的な見方や作戦等について10分程度のアドバイスの時間を設けます。不安のある人はご利用下さい。



## フィニッシュ(制限時間)

各チームのスタート時刻から9時間後／6時間後／4時間後  
制限時間を過ぎると、1分につき30点の減点です

### 【フィニッシュ】

- ① フィニッシュでは、備え付けの時計でフィニッシュ時刻を撮影して下さい。
- ② フィニッシュ後、チェックシートに回ったチェックポイントの順番と写真に収めたスタート時刻とフィニッシュ時刻を記入して下さい。
- ③ 記入が終わったら、チェックシートを所定の場所に提出して下さい。
- ④ 高得点チームはチェックシートと写真撮影を行ったカメラを持って得点集計スタッフのチェックを受けて下さい。何点以上だとチェック対象かは、当日会場に貼り出しておきます。なお、獲得ポイントの可否に不安のある方もご希望があればチェックします。
- ⑤ 提出内容に不明な点があった場合は、主催者よりチーム代表者の方に電話にてお問合せすることがあります。
- ⑥ アンケート用紙もお配りするので、大会感想をご記入のうえチェックシートと合わせてご提出頂きますよう、ご協力をお願いします。

### 【表彰式】

今回簡単な表彰式と抽選会を予定しています。表彰されるチーム以外は参加必須ではありませんが、ご都合の付く方はぜひご参加下さい。参加者全員にチャンスのある抽選会もあります。大会結果は当日会場に貼り出し、併せて翌日までに大会サイトにアップするようにします。

### 【マスク着用について】

会場内や人の多い街中エリア、および競技中に立ち寄る店舗や施設内、大島バス車内ではマスク着用にご協力をお願いします。それ以外の場所では各自の判断にお任せします。

競技ルール  
必ずお読み下さい。

ロゲイニングではチェックポイント(CP)を巡り、制限時間内にできるだけ高得点を得ることを目標とするアウトドアスポーツです。制限時間内でどのようなルートを進めれば一番高い得点を取れるか、まずはじっくり戦略を立てるのがお勧めです！

### 【チェックポイントと得点】

- ・ スタート・フィニッシュは元町港船客待合所内です。



- ・ **CP番号がそのままCPの得点**となります(例:45番は45点、134番は134点)。遠く見つけるのが難しいCPほど得点が高いことが多いです。全部のCPを回る必要はありません。
- ・ CPに到達したら各チームに配布されたCP一覧表に示された写真と同じアングルでその場所の写真を撮影して下さい。そのため**デジタルカメラ(またはカメラ機能付き携帯電話・スマートフォン)**が必要です。  
※なおカメラ機能付き携帯電話・スマートフォンを利用する場合、**地図機能などで現在位置やCPの位置を確認することは禁止**です。
- ・ 工事などで撮影場所に近づけない場合はもっとも近寄れる場所で写真を撮って下さい。
- ・ 写真には必ず、撮影者を除くチームメンバー全員が写るようにして下さい。ご自由なポーズで楽しい写真を撮影して下さい。
- ・ ソロチームの場合は風景のみ撮影してきて下さい。
- ・ 一部のCPでは30cm四方のオリエンテーリング用フラッグを設置してあります。フラッグには識別記号がついています。フラッグを見つけたら識別記号が見えるようにチームメンバーの写真を撮影して下さい。



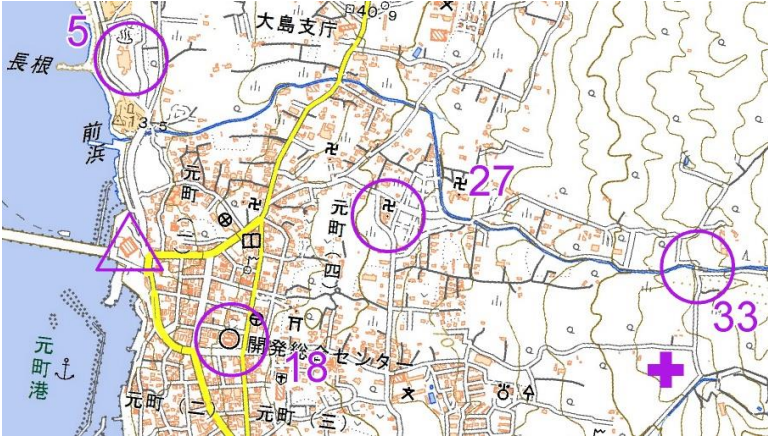
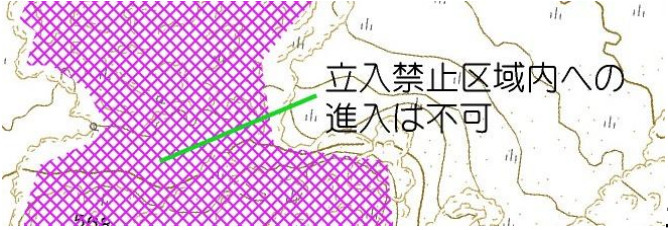
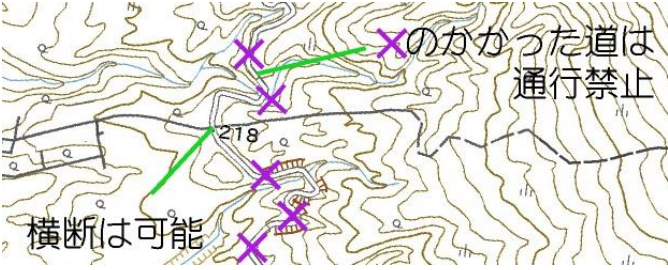
フラッグと識別記号【A】、メンバーが写るように写真撮影して下さい

#### 【制限時間】

- ・ 制限時間内にゴールに戻って来て下さい。特に9時間部門ご参加の場合、日没時間(16:50頃)を考慮し決して無理をしないで下さい。
- ・ 制限時間内に獲得した合計得点の順にチームに順位がつきます。同点の場合は競技時間の短いチームが上位になります。
- ・ 制限時間前にフィニッシュしても構いませんが、フィニッシュ可能時刻は4時間の部がスタートから3時間後、6時間の部が4時間後、9時間の部が6時間後です。
- ・ **制限時間を過ぎた場合、1分につき30点の減点**です。(例:30秒オーバーの場合30点減点、2分5秒オーバーの場合90点減点)
- ・ **制限時間を20分以上過ぎた場合は失格**です。速やかにゴールへ戻って来て下さい。


	<ul style="list-style-type: none"> <li>・ <u>15分以上の遅れが予想される場合は、本部へその旨ご連絡</u>下さい。なおゴールを通過せずに帰宅された場合は行方不明者として捜索される場合があります。棄権や失格のチームも、必ずゴールを通過するようにして下さい。</li> </ul> <p><b>【チームでの行動】</b></p> <ul style="list-style-type: none"> <li>・ チームのメンバーは、スタートからフィニッシュまで常に一緒に行動して下さい（概ね30m以内）。スタッフがそれ以上離れたチームを発見した場合、失格にすることがあります。</li> <li>・ 事故等の理由でメンバーのうちの一人数でも競技を続けられなくなった場合、その時点でチームは棄権となります。</li> </ul> <p><b>【公共交通機関】</b></p> <ul style="list-style-type: none"> <li>・ 自力以外の移動手段として、大島バス全線が利用可能です。受付時にバス時刻表をお渡ししますが、遅延など想定外のケースもあり得ますのでご注意下さい。</li> <li>・ 大島バスご利用の場合は、遅延防止のため予め目的地までの料金を調べ<u>釣り銭が必要ないようご協力</u>願います。</li> <li>・ 自転車、自動車、バイク、タクシーなどの利用は不可です。</li> </ul>
<p>地図について</p>	<p><b>【地図・縮尺】</b></p> <ul style="list-style-type: none"> <li>・ 今回使用する地図は国土地理院発行の電子地形図25000を基にしています。縮尺は1:25,000、等高線間隔は10mです。磁北線が記載されています。一部範囲を縮尺1:15,000に拡大して地図上に記載しています。</li> <li>・ いくつかの箇所は地図情報を最新の状況に修正しています。（すべての地域を完全にカバーしているわけではありませんのでご注意下さい）</li> </ul> <p><b>【記号】</b></p> <ul style="list-style-type: none"> <li>・ 紫の三角△がスタートおよびフィニッシュです。（元町港船客待合所内）</li> <li>・ CPは地図に紫の丸○で示されています。丸の中心にCPがあります。丸のそばにある番号がCP番号（=得点）です。</li> <li>・ 紫の十字マーク+はスタッフ待機所です。</li> <li>・ 地図上に凡例（地図記号一覧）を示しています。</li> </ul>



	 <p>コース表示例</p> <p><b>【立入り禁止の場所】</b></p> <ul style="list-style-type: none"> <li>・ 地図に示された立入り禁止区域への立ち入りを禁止します。</li> </ul>  <p>立入り禁止区域内への進入は不可</p> <p>立入り禁止区域表示例</p> <ul style="list-style-type: none"> <li>・ 通行禁止の道路は通行禁止です。ただし横断は可能です。</li> </ul>  <p>Xのかかった道は通行禁止</p> <p>横断は可能</p> <p>通行禁止道路表示例</p> <ul style="list-style-type: none"> <li>・ その他、民家の敷地、農耕地、牧場、飛行場、ゴルフ場、学校などには立ち入らないように注意して下さい。</li> <li>・ 立入り禁止の場所への立ち入りが発覚した場合は失格としますのでご注意下さい。</li> </ul>
<p><b>緊急連絡</b></p>	<ul style="list-style-type: none"> <li>・ 競技中のトラブル(怪我など)で自力での行動が不可能な場合には、下記の緊急連絡先(地図にも記載があります)に電話するか、近くにいるスタッフや他のチーム等に救助を求めて下さい。救急の場合は直接119へ連絡し、その後大会本部へも連絡をお願いします。</li> <li>・ 棄権する場合も、必ず大会本部またはスタッフに申し出て下さい。</li> </ul> <p style="text-align: center;"><b>緊急連絡先電話番号： 080-6700-7171</b></p>
<p><b>スタッフ待機所</b></p>	<ul style="list-style-type: none"> <li>・ 島内に以下4ヶ所のスタッフ待機所を設置します。(F1、F2、F3は地図上で赤い</li> </ul>

	<p>十字マークが表示されています)</p> <p>F0: 元町港船客待合所(大会本部)</p> <p>F1: 御神火茶屋前駐車場</p> <p>F2: トウシキ園地</p> <p>F3: 大島公園</p> <p>スタッフ待機所ではスタッフと緊急車両が待機し、簡単な応急処置や病院への搬送などの対応をします。</p>
<p><b>留意事項</b></p>	<ul style="list-style-type: none"> <li>・ コース内の安全性には十分配慮していますが、自然の中には予測が難しい危険も数多くあります。常に周囲に注意して行動して下さい。また各自の体力や力量を考え、無理をしないで下さい。</li> <li>・ 交通法規を遵守して下さい。歩道がある場所では必ず歩道を通行して下さい。</li> <li>・ ハイカーや地元の人へは挨拶を心がけ、譲り合いをお願いします。</li> <li>・ 地図に書いていない道に動物捕獲のワナや電流柵が設置されている場合があるので、十分注意して下さい。</li> <li>・ 競技中は公衆トイレを使用して下さい。トイレの場所は地図に記載してあります。</li> <li>・ ごみは各自持ち帰って下さい。</li> </ul>
<p><b>異常天候時などの対応</b></p>	<ul style="list-style-type: none"> <li>・ <u>あらかじめ強風時、濃霧時が予想される場合は、三原山山頂付近のチェックポイント</u>は閉鎖となり、スタート時にその旨説明があります。対象となるエリアは地図に記載があるのでご確認下さい。</li> <li>・ また急な天候の変化で強風、濃霧が発生した場合、事故を避けるため対象エリアには立入らないで下さい。スタッフの指示があれば、必ず従うようにお願いします。</li> <li>・ 噴火やその兆候が見られた場合はただちに噴火口から離れて下さい。</li> <li>・ 津波注意報・警報が発令されたときは海岸線から離れ高台に移動して下さい。その後は同報無線や住民の指示に従い対応して下さい。</li> </ul>
<p><b>本大会に参加することで生じるリスクと対応</b></p>	<ul style="list-style-type: none"> <li>・ <b>岩による怪我</b> 大島全域でざらざらとした溶岩や噴石があり、素手で触ると手を切るなど怪我をしやすいです。転倒時には特に大きな怪我につながる場合があります。手袋を着用する、肌を覆う服装をするなどすることで怪我の度合を低減できます。</li> <li>・ <b>転落</b> 森の中には深く切れ込んだ亀裂(谷)や穴が多数あります。足元に注意して慎重に進めば回避できます。万一転落した場合に備え、チームメイトと離れず行動することも心がけて下さい。経験の浅い参加者がソロ出走する場合は森の中へ単独で入ることを回避することも検討して下さい。</li> <li>・ <b>目の怪我</b> 灌木林(背の低い樹木)に覆われた場所があり、枝が目刺さるなどして最悪の</li> </ul>

	<p>場合失明に至ります。アイウェアを着用する、そのような場所では慎重に進むことで発生を抑えることができます。</p> <ul style="list-style-type: none"> <li>・ <b>熱中症</b>        ロゲイニングは長時間の運動を伴います。また三原山・裏砂漠エリアには日差しを遮る場所がほとんどありません。気温がそれほど高くなくても熱中症になる場合があります。十分な水分を持ち、適宜補給して下さい。好天時には帽子の着用も効果的です。公共の水道を利用したり、店舗・自動販売機で購入することもルール上許されています。</li> <li>・ <b>低体温症</b>        比較的温暖な時期の開催ですが、雨に濡れ続けると低体温症に陥る場合があります。特に三原山・裏砂漠エリアでは風雨を凌げないため低体温症になりやすいです。雨具の着用である程度防ぐことができます。装備に不安がある参加者や経験の浅い参加者はそのような気象条件では三原山・裏砂漠エリアを回避することも検討して下さい。</li> <li>・ <b>落雷</b>        どの場所でも起こり得ますが、特に三原山・裏砂漠エリアでは落雷から身を守れる場所がありません。雷鳴が聞こえた場合はシェルターや建物がある場所へ向かい、収まるまで避難して下さい。</li> <li>・ <b>道迷い</b>        どの場所でも起こり得ますが、特に道から外れた森の中で現在地を見失った場合は慎重な行動が求められます。むやみに下ると崖に直面し身動きが取れなくなる場合があります。基本的には最初にいた道に戻るようして下さい。どうしても戻ることができない場合は地図アプリ等を利用して現在地を確認してください。ただしルール上は失格となるためゴール後に申告をお願いします。なお裏砂漠エリアでは全キャリアで通話・データ通信ができません。ナビゲーションスキルが十分ではない人は森の奥への進入を回避することも検討して下さい。</li> <li>・ <b>交通事故</b>        ロゲイニングは公共の道路を利用して行う競技です。歩道のない交通量のある道路を通行する箇所もあります。一般的な交通ルール・マナーを守って下さい。万一事故にあった場合は救助救護を優先し、119・110へ連絡して下さい。落ち着いた段階で大会本部にも連絡して下さい。</li> </ul>
<p><b>傷害保険</b></p>	<ul style="list-style-type: none"> <li>・ 不慮の事故が発生し、医療機関での治療が必要になった場合は、大会実行委が加盟の傷害保険の以下の範囲内で対応させていただきます。        死亡・後遺症障害 600万円        入院保険金 8,000円(1日につき)        通院保険金 5,000円(1日につき)</li> </ul>

<p><b>持ち物</b></p>	<p><b>大会中必ず持っていくもの：</b></p> <ul style="list-style-type: none"> <li><input type="checkbox"/> 時計</li> <li><input type="checkbox"/> デジタルカメラ(携帯やスマートフォンでも可)</li> <li><input type="checkbox"/> コンパス</li> <li><input type="checkbox"/> 防寒具(フリース、ダウンジャケット等)</li> <li><input type="checkbox"/> 雨具 (レインウェア、傘、コンビニポンチョ等)</li> <li><input type="checkbox"/> 食べ物・飲み物</li> <li><input type="checkbox"/> 携帯電話／スマートフォン</li> <li><input type="checkbox"/> 保険証</li> <li><input type="checkbox"/> ファーストエイドセット(絆創膏、消毒剤など)</li> <li><input type="checkbox"/> お金</li> <li><input type="checkbox"/> マスク</li> </ul> <p><b>あったら便利なもの：</b></p> <ul style="list-style-type: none"> <li><input type="checkbox"/> 電卓</li> <li><input type="checkbox"/> ペン、蛍光ペン、マジックなど</li> </ul> <p><b>当日大会側からお渡しするもの：</b></p> <ul style="list-style-type: none"> <li><input type="checkbox"/> ゼッケン&amp;安全ピン</li> <li><input type="checkbox"/> 地図、CP一覧表&amp;地図を入れるビニール袋</li> <li><input type="checkbox"/> バス路線図・時刻表</li> <li><input type="checkbox"/> 伊豆大島の観光マップ</li> <li><input type="checkbox"/> 抽選会用の投票用紙</li> <li><input type="checkbox"/> アンケート用紙(競技後に回収します)</li> </ul>
<p><b>運営スタッフ</b></p>	<p>実行委員/実行委員長： (一社)大島観光協会副会長 藤井義人  大会ディレクター： 小原久典(アドベンチャーディバズ(株))  競技ディレクター： 小泉成行(オリエンテーリング元日本チャンピオン/O-Support)  大会運営アドバイザー： 北村ポーリン(アドベンチャーディバズ(株)代表)  サポート： 伊豆大島観光協会、伊豆大島ロゲイニング研究会、他</p>
<p><b>お問合せ先</b></p>	<p>アドベンチャーディバズ株式会社 (大会企画運営、大会事務局)  TEL: (080) 6700-7171  メール: <a href="mailto:info@izuoshima-rogaining.com">info@izuoshima-rogaining.com</a></p> <div style="text-align: right;">  <b>Adventure Divas</b> </div>

## 伊豆大島ジオパーク・ロゲイニング大会参加規約

1. 年齢、性別の虚偽申告や申込者本人以外の出場(不正出場)は認めない。代理出場については必ず事前に主催者に連絡し所定の手続きを済ませる。
2. 未成年者は、保護者の同意を得て参加する。
3. 指定された立入り禁止区域や、民家の敷地、農耕地、牧場、飛行場、ゴルフ場、学校等へは立ち入らない。
4. 参加者は安全管理に一定の責任を負っている旨を理解し、安全な大会催行に協力する。万が一トラブルが発生した場合は、速やかに主催者に連絡する。
5. 参加者は自己責任において体調を管理し、体調が悪くなった場合には、主催者に連絡し、速やかに競技を中止する。
6. 本大会に参加する際のリスクを事前に確認し、各自対応できるよう準備をして参加する。
7. 大会中の傷病や事故などに際し、応急措置を除き、主催者は一切の責任を負わない。
8. 大会中の紛失、盗難、事故などについて、主催者は一切の責任を負わない。
9. 不慮の事故が発生し医療機関での治療が必要になった場合は、主催者が加盟する傷害保険の範囲内で対応する。それ以上の保障を希望する場合は、参加者自らの責任で保険に加入する。
10. 主催者が、参加チームおよび参加者の情報の一部をウェブサイトや大会プログラムに掲載することに同意する。また、大会中の映像・写真・記事・記録・インターネット等への掲載権が主催者に属することに同意する。
11. 交通法規を遵守し、マナーを守る。
12. ゴミはすべて持ち帰る。